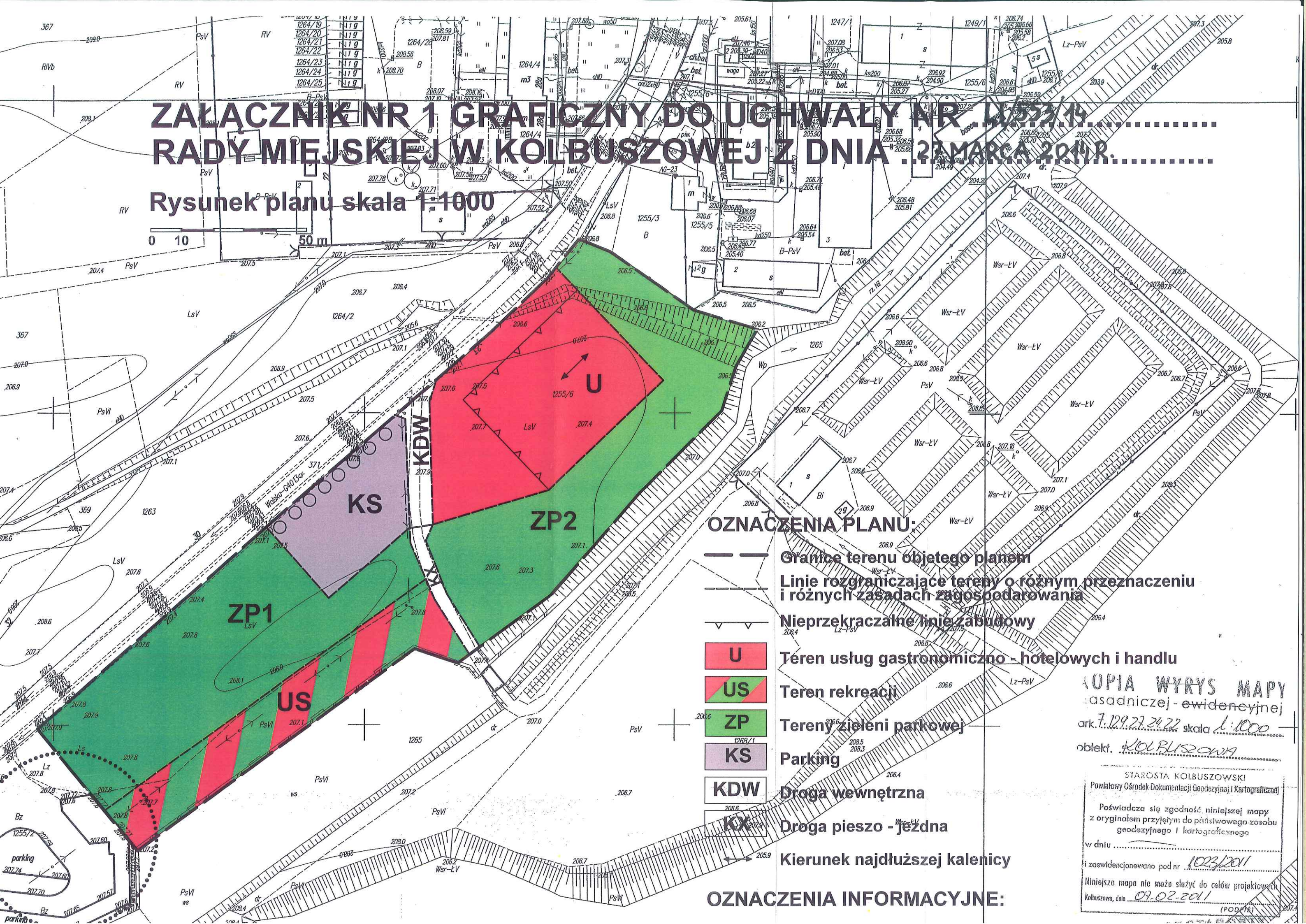












ZAŁĄCZNIK NR 1 GRAFICZNY DO UCHWAŁY NR 1255/19 RADY MIEJSKIEJ W KOLBUSZOWEJ Z DNIA 27 MARCA 2019 R.

Rysunek planu skala 1:1000

0 10 50 m



OZNACZENIA PLANU:

-  Granice terenu objętego planem
-  Linie rozgraniczające tereny o różnym przeznaczeniu i różnych zasadach zagospodarowania
-  Nieprzekraczalne linie zabudowy
-  **U** Teren usług gastronomiczno - hotelowych i handlu
-  **US** Teren rekreacji
-  **ZP** Tereny zieleni parkowej
-  **KS** Parking
-  **KDW** Droga wewnętrzna
-  **KX** Droga pieszo - jezdna
-  Kierunek najdłuższej kalenicy

OZNACZENIA INFORMACYJNE:

KOPIA WYRYS MAPY
podstawowej - ewidencyjnej
ark. 7: 129, 27, 24, 22 skala 1:1000
obekt. KOLBUSZOWA

STAROSTA KOLBUSZOWSKI
Powiatowy Ośrodek Dokumentacji Geodezyjnej i Kartograficznej

Poświadczam zgodność niniejszej mapy
z oryginałem przyjętym do państwowego zasobu
geodezyjnego i kartograficznego

w dniu

i zewidencjonowano pod nr 1023/2011

Niniejsza mapa nie może służyć do celów projektowych
Kolbuszowa, dnia 09.02.2011 (POD/Ps)